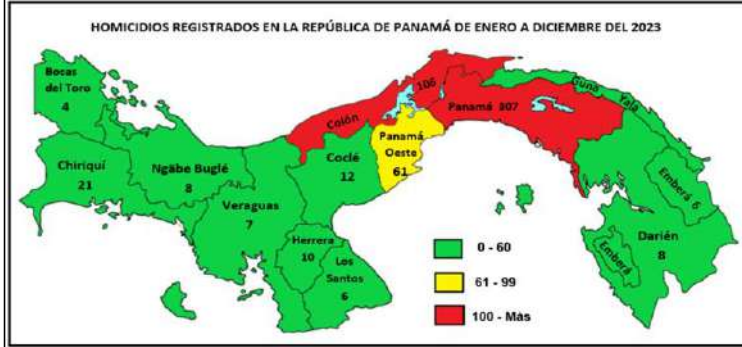
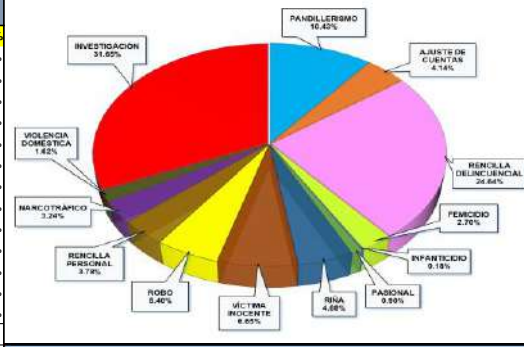


# RESUMEN EJECUTIVO PRELIMINAR DE HOMICIDIOS DOLOSOS: DE ENERO A DICIEMBRE DEL 2023



POSIBLE MÓVIL	TOTAL DICIEMBRE 2023	PORCENTAJE
<b>TOTAL...</b>	<b>556</b>	<b>100%</b>
PANDILLERISMO	58	10.4%
AJUSTE DE CUENTAS	23	4.1%
RENCILLA DELINCUENCIAL	137	24.6%
FEMICIDIO	15	2.7%
INFANTICIDIO	1	0.2%
PASIONAL	5	0.9%
RIÑA	26	4.7%
VÍCTIMA INOCENTE	37	6.7%
ROBO	30	5.4%
RENCILLA PERSONAL	21	3.8%
NARCOTRÁFICO	18	3.2%
VIOLENCIA DOMÉSTICA	9	1.6%
INVESTIGACIÓN	176	31.7%

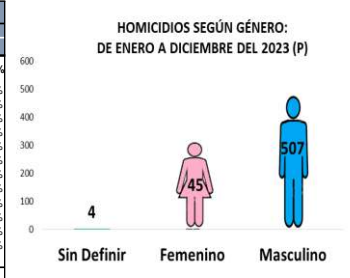


### Análisis Descriptivo

El presente Resumen Ejecutivo Preliminar comprende el total de los homicidios dolosos, registrados por la subunidad técnica Ministerio Público en los meses de enero a diciembre del 2023, fue de 556 casos acumulados, donde el canal endémico reflejó estar en una zona de alarma para este mes de diciembre del 2023 y en cuanto a la otra técnica de medición conocida como el análisis umbral tuvo un promedio de 11.2 homicidios dolosos con respecto a las 5 semanas anteriores a la última semana del mes de diciembre del 2023, donde se registraron 14 homicidios dolosos, se produjo un puntaje estándar de 0.44 que significa que está en un parámetro dentro de lo normal.

Geográficamente se observa que hasta el mes de diciembre del 2023 las 4 provincias que más casos registraron fueron: **La provincia de Panamá** con 307 casos, **la provincia de Colón** con 106 casos, en **la provincia Panamá Oeste** con 61 casos y la provincia de **Chiriquí** con 21 casos. Las demás provincias registran menos de 12 casos hasta este mes de diciembre del 2023.

PROVINCIA / COMARCA	AÑO		VARIACIÓN ABSOLUTA	PORCENTAJE DE CAMBIO	MES	AÑO		VARIACIÓN	
	2022	2023				2022	2023	ABSOLUTA	PORCENTUAL
<b>TOTAL...</b>	<b>499</b>	<b>556</b>	<b>57</b>	<b>11%</b>	<b>TOTAL...</b>	<b>499</b>	<b>556</b>	<b>57</b>	<b>11%</b>
Bocas del Toro	2	4	2	0%	Enero	29	49	20	69%
Coclé	7	12	5	100%	Febrero	33	50	17	52%
Colón	104	106	2	2%	Marzo	43	47	4	9%
Chiriquí	24	21	-3	-12%	Abril	36	36	0	0%
Darién	12	8	-4	-33%	Mayo	38	55	17	45%
Herrera	1	10	9	900%	Junio	36	43	7	19%
Los Santos	4	6	2	50%	Julio	54	45	-9	-17%
Panamá	277	307	30	11%	Agosto	51	40	-11	-22%
Veraguas	9	7	-2	-22%	Septiembre	60	35	-25	-42%
Panamá Oeste	49	61	12	24%	Octubre	32	32	0	0%
Comarca Guna Yala	0	0	0	0%	Noviembre	43	67	24	56%
Comarca Emberá Wounaan	4	6	2	50%	Diciembre	44	57	13	30%
Comarca Ngäbe Buglé	6	8	2	33%					



En este estudio de los comportamientos de los homicidios dolosos hasta el mes de diciembre, observamos los corregimientos que presentan mayor incidencia de casos se distribuyen de la siguiente manera: La provincia de Panamá, el distrito de San Miguelito, corregimiento de la Belisario Frias con 27 casos, en el corregimiento de Pacora con 26 casos, En la provincia de Colón, Distrito de Colón, corregimiento de Cristóbal con 24 casos, el corregimiento de la 24 de Diciembre con 23 casos, el corregimiento de Tocumen 21 casos, corregimiento de Cristóbal Este 19 casos, el corregimiento Belisario Porras 17 casos, el corregimiento de Cativá 17 casos, el corregimiento de Omar Torrijos 14 casos, corregimiento Arnulfo Arias 14 casos, el corregimiento de Alcalde Díaz con 12 casos y el corregimiento de Chilibre 12 casos. En el resto de las provincias, los corregimientos registran 10 casos o menos.

En el mecanismo causal utilizado en los homicidios dolosos correspondiente del mes de enero a diciembre 2023, se registraron un 85% con arma de fuego, un 8% con arma blanca, un 3% objeto contundente y 5% por otros medios como asfixia mecánica, intoxicación u otros sin definir.

CORREGIMIENTOS	NÚMERO DE CASOS	MECANISMO CAUSAL
Belisario Frias	27	Arma de Fuego
Pacora	26	Arma de Fuego
Cristóbal	24	Arma de Fuego
24 de Diciembre	23	Arma de Fuego
Tocumen	21	Arma de Fuego
Cristóbal Este	19	Arma de Fuego
Belisario Porras	17	Arma de Fuego
Cativá	17	Arma de Fuego
Arnulfo Arias	14	Arma de Fuego
Omar Torrijos	14	Arma de Fuego
Alcalde Díaz	12	Arma de Fuego
Chilibre	12	Arma de Fuego
Krajájan	10	Arma de Fuego
El Chorrillo	10	Arma de Fuego
Ernesto Cordoba Campos	10	Arma de Fuego
Parque Lefevre	10	Arma de Fuego
Pedregal	10	Arma de Fuego
Ancón	9	Arma de Fuego
Curundú	9	Arma de Fuego
Victoriano Lorenzo	9	Arma de Fuego
Puerto Pilón	8	Arma de Fuego
Chepo	7	Arma de Fuego
Juan Díaz	7	Arma de Fuego
La Exposición o Calidonia	7	Arma de Fuego
Barrio Norte	6	Arma de Fuego
Barrio Sur	6	Arma de Fuego
Las Mañanitas	6	Arma de Fuego
Sabanitas	6	Arma de Fuego
Santa Ana	6	Arma de Fuego
Amelia Denis De Icaza	5	Arma de Fuego
Bella Vista	5	Arma de Fuego
Burunga	5	Arma de Fuego
David (Cabecera)	5	Arma de Fuego
Jose Domingo Espinar	5	Arma de Fuego
Río Chiriquí	5	Arma de Fuego
Veracruz	5	Arma de Fuego
Yaviza	5	Arma de Fuego
Barrio Balboa	4	Arma de Fuego
Don Bosco	4	Arma de Fuego
Juan Domestenes Arosemena	4	Arma de Fuego
Lajas Blanca	4	Arma de Fuego
Nuevo San Juan	4	Arma de Fuego
Playa Leona	4	Arma de Fuego
Pueblo Nuevo	4	Arma de Fuego
Río Abajo	4	Arma de Fuego
Rufina Alfaro	4	Arma de Fuego
Vista Alegre	4	Arma de Fuego
Agua Dulce	3	Arma de Fuego
Barrio Colón	3	Arma de Fuego
El Coco	3	Arma de Fuego
Guadalupe	3	Arma de Fuego
Mateo Iruiralde	3	Arma de Fuego
Peñas Chatas	3	Arma de Fuego
Portobelo	3	Arma de Fuego
Progreso	3	Arma de Fuego

AÑO	TOTAL	FEMICIDIOS	TENTATIVA DE FEMICIDIO	HOMICIDIOS AL GÉNERO FEMENINO
DICIEMBRE 2022 (P)	61	21	20	20
DICIEMBRE 2023 (P)	65	15	19	31

Provincia	Coclé	Colón	Chiriquí	Darién	Herrera	Los Santos
DICIEMBRE 2022 (P)	0	1	2	3	0	1
DICIEMBRE 2023 (P)	3	0	4	0	0	0



Provincia / Comarca	Semanas Transcurridas					Promedio	Análisis			
	20 al 26 de Noviembre	27 de Noviembre al 3 de Diciembre	4 al 10 de Diciembre	11 al 17 de Diciembre	18 al 24 de Diciembre		Desviación Estandar	25 al 31 de Diciembre	P.E. DISTR. Z PUNTAJE ESTANDAR	Parametro Umbral
<b>TOTAL...</b>	<b>3</b>	<b>18</b>	<b>7</b>	<b>17</b>	<b>11</b>	<b>11.2</b>	<b>6.42</b>	<b>14</b>	<b>0.44</b>	<b>Dentro de lo Normal</b>
Bocas del Toro	0	0	0	0	0	0.0	0.00	0	0.00	...
Coclé	0	2	0	0	0	0.4	0.89	0	-0.45	Dentro de lo Normal
Colón	0	3	1	3	4	2.2	1.64	3	0.49	Dentro de lo Normal
Chiriquí	0	0	0	2	0	0.4	0.89	1	0.67	Dentro de lo Normal
Darién	0	0	0	0	0	0.0	0.00	0	0.00	...
Herrera	0	0	0	0	0	0.0	0.00	1	0.00	...
Los Santos	0	0	1	0	0	0.2	0.45	1	1.79	Dentro de lo Regular
Panamá	2	10	5	7	7	6.2	2.95	5	-0.41	Dentro de lo Normal
Veraguas	0	0	0	0	0	0.0	0.00	0	0.00	...
Panamá Oeste	1	3	0	5	0	1.8	2.17	3	-0.53	Dentro de lo Normal
Comarca Guna Yala	0	0	0	0	0	0.0	0.00	0	0.00	...
Comarca Emberá Wounaan	0	0	0	0	0	0.0	0.00	0	0.00	...
Comarca Ngäbe Buglé	0	0	0	0	0	0.0	0.00	0	0.00	...

