

RESUMEN EJECUTIVO PRELIMINAR DE HOMICIDIOS: DE ENERO A SEPTIEMBRE DEL 2021

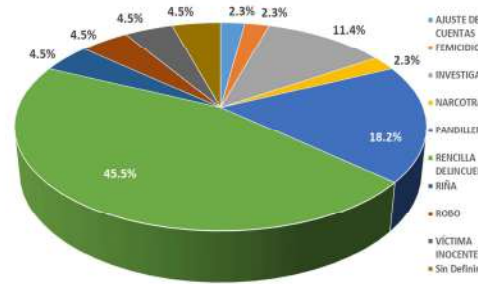
MAPA DE LOS HOMICIDIOS REGISTRADOS EN LA REPUBLICA DE PANAMÁ: ENERO A SEPTIEMBRE 2021



POSIBLE MÓVIL	Total 2021	%
TOTAL.....	44	100%
ACCIÓN POLICIAL	0	0.0%
AJUSTE DE CUENTAS	1	2.3%
FEMICIDIO	1	2.3%
INVESTIGACIÓN	5	11.4%
MUERTE ACCIDENTAL	0	0.0%
NARCOTRÁFICO	1	2.3%
PANDILLERISMO	8	18.2%
PASIONAL	0	0.0%
RENCILLA DELINCUENCIAL	20	45.5%
RENCILLA PERSONAL	0	0.0%
RIÑA	2	4.5%
ROBO	2	4.5%
VÍCTIMA INOCENTE	2	4.5%
VIOLENCIA DOMÉSTICA	0	0.0%
Sin Definir	2	4.5%

Fuente: Dirección de Investigación Judicial Policial Nacional

PORCENTAJE DE LOS POSIBLES MÓVIL: SEPTIEMBRE 2021



MINISTERIO DE SEGURIDAD PÚBLICA
Sistema Nacional Integrado de Estadísticas Criminales (SIEC)



Análisis Descriptivo

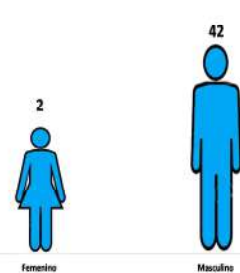
El total de los homicidios dolosos o intencionales, registrados por la subunidad técnica, Ministerio Público del 1 de enero al 30 de septiembre del 2021 fue de 410 casos, donde el canal endémico reflejó no estar en zona epidémica para este mes de septiembre 2021 y en cuanto a la otra técnica de medición conocida como el análisis umbral tuvo un promedio de 8.6 casos en homicidios dolosos con un puntaje estándar de -0.16 que significa que esta levemente más bajo de lo normal en la distribución. Geográficamente se observa que la provincia de Panamá tuvo (204) casos, en la provincia de Colón con (91) casos y en la provincia Panamá Oeste fue de (53) casos, tuvieron la mayor incidencia registrado tanto en la base de datos de la Policía Nacional (SITIGPOL), la DIJ y las proporcionadas por el Ministerio Público.

En este estudio de los homicidios dolosos, observamos cuales son los corregimientos que presentan mayor incidencia de casos, los cuales se distribuyen de las siguientes maneras: El corregimiento Cristóbal, Distrito de Colón, 7 casos, corregimiento de Cristóbal Este, 4 casos, el corregimiento de El Coco, en la provincia de Panamá, distrito de Chorrera, con 4 casos, el distrito de Panamá, corregimiento de Calidonia, con 3 casos y nuevamente la provincia de Panamá, el corregimiento Tocumen, con 3 casos, seguido de los corregimientos de Puerto Pilón con 2 casos cada uno, el corregimiento Belisario Porras, en el distrito de San Miguelito refleja 2 casos y seguido el corregimiento de Gobeia, Provincia de Colón, 1 caso, la provincia de Panamá, corregimiento de la 24 de Diciembre, 1 caso, distrito de Arraján, Corregimiento de Arraján Cabecera, 1 caso, provincia de Panamá, distrito de San Miguelito, corregimiento de Belisario Frías 1 caso, distrito de Arraján, corregimiento de Burunga, 1 caso, provincia de Panamá corregimiento de Chepo, 1 caso, provincia de Panamá, corregimiento de Chilibre, 1 caso, corregimiento del Chorrillo, 1 caso, corregimiento de Juan Díaz, 1 caso, Distrito de Chepo, corregimiento de Las Margaritas, 1 caso, provincia de Los Santos, corregimiento de Los Olivos, 1 caso, distrito de San Miguelito, corregimiento de Mateo Iturralde, 1 caso, distrito de Panamá, corregimiento de Parque Lefevre, Corregimiento de Pedregal, Pueblo Nuevo, Corregimiento de San Francisco, cada uno tiene 1 caso, distrito de Colón, corregimiento de Sabanitas, 1 caso, provincia de Panamá Oeste, corregimiento de Veracruz y el corregimiento de San Carlos 1 caso cada uno.

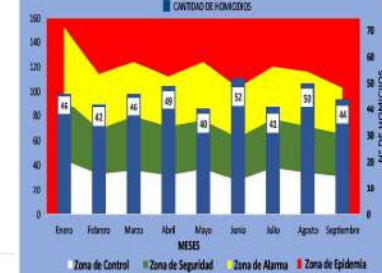
PROVINCIA / COMARCAS	AÑO		VARIACIÓN ABSOLUTA	PORCENTAJE DE CAMBIO	COMPARACIÓN DE LOS HOMICIDIOS, SEGÚN PROVINCIA: ENERO A SEPTIEMBRE 2020-2021 (P)	
	2020	2021				
TOTAL.....	384	410	26	7%	TOTAL.....	384
Bocas del Toro	3	7	4	133%	Enero	65
Coclé	6	5	-1	-17%	Febrero	46
Colón	67	91	24	36%	Marzo	42
Chiriquí	14	21	7	50%	Abril	43
Darién	0	9	9	0%	Mayo	49
Herrera	4	9	5	125%	Junio	33
Los Santos	5	4	-1	-20%	Julio	56
Panamá	197	204	7	4%	Agosto	27
Veraguas	3	1	-2	-67%	Septiembre	52
Panamá Oeste	75	53	-22	-29%	Octubre	49
Comarca Guna Yala	0	0	0	0%	Noviembre	41
Comarca Emberá	0	0	0	0%	Diciembre	32
Comarca Ngöbe Bugle	10	6	-4	-40%		50

Fuente: Ministerio Público

HOMICIDIOS SEGÚN GENERO: SEPTIEMBRE 2021 (P)



CANAL ENDEMICO DE LOS HOMICIDIOS DOLOSOS



CORREGIMIENTO	NUMERO DE CASOS
Cristóbal	7
Cristóbal Este	4
El Coco	4
Calidonia	3
Tocumen	3
Belisario Porras	2
Puerto Pilón	2
Gobeia	1
24 de Diciembre	1
Arraján Cabecera	1
Belisario Frías	1
Burunga	1
Chepo	1
Chilibre	1
El chorrillo	1
Juan Díaz	1
Las Margaritas	1
Los Olivos	1
Mateo Iturralde	1
Parque Lefevre	1
Pedregal	1
Pueblo Nuevo	1
Sabanitas	1
San Carlos	1
San Francisco	1
Veracruz	1

CORREGIMIENTO	NUMERO DE CASOS	MECANISMO CAUSAL UTILIZADO EN LOS HOMICIDIOS	MODALIDAD				2021
			MUERTE VIOLENTA	TENTATIVA DE FEMICIDIO	FEMICIDIO	OTRO TIPO DE AGRESION (POR DETERMINAR)	
Cristóbal	7	[Arma de Fuego]	148	20	7	8	
Cristóbal Este	4	[Arma Blanca]	54%	7%	3%	3%	
El Coco	4	[Arma Blanca]	132	18	9	28	
Calidonia	3	[Arma Blanca]	49%	7%	3%	10%	
Tocumen	3	[Arma Blanca]	16	2	-2	-20	
Belisario Porras	2	[Arma Blanca]	MÁS AL PERÍODO ANTERIOR	MÁS AL PERÍODO ANTERIOR	MENOS AL PERÍODO ANTERIOR	MENOS AL PERÍODO ANTERIOR	
Puerto Pilón	2	[Arma Blanca]					
Gobeia	1	[Arma Blanca]					
24 de Diciembre	1	[Arma Blanca]					
Arraján Cabecera	1	[Arma Blanca]					
Belisario Frías	1	[Arma Blanca]					
Burunga	1	[Arma Blanca]					
Chepo	1	[Arma Blanca]					
Chilibre	1	[Arma Blanca]					
El chorrillo	1	[Arma Blanca]					
Juan Díaz	1	[Arma Blanca]					
Las Margaritas	1	[Arma Blanca]					
Los Olivos	1	[Arma Blanca]					
Mateo Iturralde	1	[Arma Blanca]					
Parque Lefevre	1	[Arma Blanca]					
Pedregal	1	[Arma Blanca]					
Pueblo Nuevo	1	[Arma Blanca]					
Sabanitas	1	[Arma Blanca]					
San Carlos	1	[Arma Blanca]					
San Francisco	1	[Arma Blanca]					
Veracruz	1	[Arma Blanca]					

AÑO	TOTAL	MODALIDAD		
		MUERTE VIOLENTA	TENTATIVA DE FEMICIDIO	FEMICIDIO
2020 (P)	42	13	4	25
2021 (P)	41	13	12	16

FUENTE: MINISTERIO PÚBLICO

AÑO	TOTAL	DISTRIBUCIÓN GEOGRÁFICA DE LOS FEMICIDIOS REGISTRADOS: ENERO A SEPTIEMBRE AÑO 2021						
		Bocas del Toro	Coclé	Colón	Chiriquí	Darién	Herrera	Los Santos
2020 (P)	42	1	1	0	1	1	1	0
2021 (P)	41	3	0	4	0	0	4	0



Provincia / Comarca	Semanas Transcurridas					Promedio	Desviación Estándar	24 al 30 de Septiembre	P.E. DISTR. Z PUNTAJE ESTÁNDAR	Parametro Umbral
	20 al 26 de Agosto	27 de Ago. al 2 de Sept.	3 al 9 de Septiembre	10 al 16 de Septiembre	17 al 23 de Septiembre					
TOTAL.....	6	4	13	11	9	8.6	3.65	8	-0.16	Dentro de lo Normal
Bocas del Toro	0	0	0	0	0	0	0.00	0	0.00	--
Coclé	0	0	0	0	0	0	0.00	0	0.00	--
Colón	2	0	3	2	5	2	1.82	5	1.43	Dentro de lo Regular
Chiriquí	0	0	1	0	0	0	0.45	0	-0.45	Dentro de lo Normal
Darién	0	0	0	0	0	0	0.00	0	0.00	--
Herrera	0	0	0	0	0	0	0.00	0	0.00	--
Los Santos	0	1	0	0	0	0	0.45	0	-0.45	Dentro de lo Normal
Panamá	4	2	6	8	2	0	2.61	2	0.77	Dentro de lo Normal
Veraguas	0	0	0	0	0	0	0.00	0	0.00	--
Panamá Oeste	0	1	3	1	2	1	1.14	1	-0.35	Dentro de lo Normal
Comarca Guna Yala	0	0	0	0	0	0	0.00	0	0.00	--
Comarca Emberá	0	0	0	0	0	0	0.00	0	0.00	--
Comarca Ngöbe Bugle	0	0	0	0	0	0	0.00	0	0.00	--

